

MAPA DO CELÓW PROJEKTOWYCH
Skala 1:500

Układ współrzędnych płaskich prostokątnych – "2000" strefa 6
Układ wysokości – "Kronsztadt 60"

EXPERT GEO
Krzysztof Junkiewicz
98-100 Łask, ul. Jana Pawła II 3/40
tel. 500 296 284, 512 105 690
NIP 831-116-23-41

Uwagi:

1. Na przedmiotową działkę nie badano służebności gruntowej;
2. Nie wyklucza się istnienia w terenie innych nie wykazanych na niniejszej mapie urządzeń podziemnych, które nie były zgłoszone do inwentaryzacji, lub o których brak jest informacji w instytucjach branżowych.(Ustawa prawo geodezyjne i kartograficzne (tekst jednolity Dz.U z 2017r. poz.2107 z późn. zmianami).
3. Niniejszą mapę powstała na podstawie rasteru mapy:
1:50,000 nr ewidencyjny 6.155.29.24.1, 6.155.29.24.2, 6.155.29.24.3, 6.155.29.24.4, 6.155.29.24.5, 6.155.29.24.6, 6.155.29.24.7, 6.155.29.24.8, 6.155.29.24.9, 6.155.29.24.10, 6.155.29.24.11, 6.155.29.24.12, 6.155.29.24.13, 6.155.29.24.14, 6.155.29.24.15, 6.155.29.24.16, 6.155.29.24.17, 6.155.29.24.18, 6.155.29.24.19, 6.155.29.24.20, 6.155.29.24.21, 6.155.29.24.22, 6.155.29.24.23, 6.155.29.24.24, 6.155.29.24.25, 6.155.29.24.26, 6.155.29.24.27, 6.155.29.24.28, 6.155.29.24.29, 6.155.29.24.30, 6.155.29.24.31, 6.155.29.24.32, 6.155.29.24.33, 6.155.29.24.34, 6.155.29.24.35, 6.155.29.24.36, 6.155.29.24.37, 6.155.29.24.38, 6.155.29.24.39, 6.155.29.24.40, 6.155.29.24.41, 6.155.29.24.42, 6.155.29.24.43, 6.155.29.24.44, 6.155.29.24.45, 6.155.29.24.46, 6.155.29.24.47, 6.155.29.24.48, 6.155.29.24.49, 6.155.29.24.50, 6.155.29.24.51, 6.155.29.24.52, 6.155.29.24.53, 6.155.29.24.54, 6.155.29.24.55, 6.155.29.24.56, 6.155.29.24.57, 6.155.29.24.58, 6.155.29.24.59, 6.155.29.24.60, 6.155.29.24.61, 6.155.29.24.62, 6.155.29.24.63, 6.155.29.24.64, 6.155.29.24.65, 6.155.29.24.66, 6.155.29.24.67, 6.155.29.24.68, 6.155.29.24.69, 6.155.29.24.70, 6.155.29.24.71, 6.155.29.24.72, 6.155.29.24.73, 6.155.29.24.74, 6.155.29.24.75, 6.155.29.24.76, 6.155.29.24.77, 6.155.29.24.78, 6.155.29.24.79, 6.155.29.24.80, 6.155.29.24.81, 6.155.29.24.82, 6.155.29.24.83, 6.155.29.24.84, 6.155.29.24.85, 6.155.29.24.86, 6.155.29.24.87, 6.155.29.24.88, 6.155.29.24.89, 6.155.29.24.90, 6.155.29.24.91, 6.155.29.24.92, 6.155.29.24.93, 6.155.29.24.94, 6.155.29.24.95, 6.155.29.24.96, 6.155.29.24.97, 6.155.29.24.98, 6.155.29.24.99, 6.155.29.25.00, 6.155.29.25.01, 6.155.29.25.02, 6.155.29.25.03, 6.155.29.25.04, 6.155.29.25.05, 6.155.29.25.06, 6.155.29.25.07, 6.155.29.25.08, 6.155.29.25.09, 6.155.29.25.10, 6.155.29.25.11, 6.155.29.25.12, 6.155.29.25.13, 6.155.29.25.14, 6.155.29.25.15, 6.155.29.25.16, 6.155.29.25.17, 6.155.29.25.18, 6.155.29.25.19, 6.155.29.25.20, 6.155.29.25.21, 6.155.29.25.22, 6.155.29.25.23, 6.155.29.25.24, 6.155.29.25.25, 6.155.29.25.26, 6.155.29.25.27, 6.155.29.25.28, 6.155.29.25.29, 6.155.29.25.30, 6.155.29.25.31, 6.155.29.25.32, 6.155.29.25.33, 6.155.29.25.34, 6.155.29.25.35, 6.155.29.25.36, 6.155.29.25.37, 6.155.29.25.38, 6.155.29.25.39, 6.155.29.25.40, 6.155.29.25.41, 6.155.29.25.42, 6.155.29.25.43, 6.155.29.25.44, 6.155.29.25.45, 6.155.29.25.46, 6.155.29.25.47, 6.155.29.25.48, 6.155.29.25.49, 6.155.29.25.50, 6.155.29.25.51, 6.155.29.25.52, 6.155.29.25.53, 6.155.29.25.54, 6.155.29.25.55, 6.155.29.25.56, 6.155.29.25.57, 6.155.29.25.58, 6.155.29.25.59, 6.155.29.25.60, 6.155.29.25.61, 6.155.29.25.62, 6.155.29.25.63, 6.155.29.25.64, 6.155.29.25.65, 6.155.29.25.66, 6.155.29.25.67, 6.155.29.25.68, 6.155.29.25.69, 6.155.29.25.70, 6.155.29.25.71, 6.155.29.25.72, 6.155.29.25.73, 6.155.29.25.74, 6.155.29.25.75, 6.155.29.25.76, 6.155.29.25.77, 6.155.29.25.78, 6.155.29.25.79, 6.155.29.25.80, 6.155.29.25.81, 6.155.29.25.82, 6.155.29.25.83, 6.155.29.25.84, 6.155.29.25.85, 6.155.29.25.86, 6.155.29.25.87, 6.155.29.25.88, 6.155.29.25.89, 6.155.29.25.90, 6.155.29.25.91, 6.155.29.25.92, 6.155.29.25.93, 6.155.29.25.94, 6.155.29.25.95, 6.155.29.25.96, 6.155.29.25.97, 6.155.29.25.98, 6.155.29.25.99, 6.155.29.26.00, 6.155.29.26.01, 6.155.29.26.02, 6.155.29.26.03, 6.155.29.26.04, 6.155.29.26.05, 6.155.29.26.06, 6.155.29.26.07, 6.155.29.26.08, 6.155.29.26.09, 6.155.29.26.10, 6.155.29.26.11, 6.155.29.26.12, 6.155.29.26.13, 6.155.29.26.14, 6.155.29.26.15, 6.155.29.26.16, 6.155.29.26.17, 6.155.29.26.18, 6.155.29.26.19, 6.155.29.26.20, 6.155.29.26.21, 6.155.29.26.22, 6.155.29.26.23, 6.155.29.26.24, 6.155.29.26.25, 6.155.29.26.26, 6.155.29.26.27, 6.155.29.26.28, 6.155.29.26.29, 6.155.29.26.30, 6.155.29.26.31, 6.155.29.26.32, 6.155.29.26.33, 6.155.29.26.34, 6.155.29.26.35, 6.155.29.26.36, 6.155.29.26.37, 6.155.29.26.38, 6.155.29.26.39, 6.155.29.26.40, 6.155.29.26.41, 6.155.29.26.42, 6.155.29.26.43, 6.155.29.26.44, 6.155.29.26.45, 6.155.29



wykonawca:
geodeta uprawniony
mgr inż. Joanna Junkiewicz
uprawnienia nr 18227










Task. dn. 23.03.2020r.

PLAN SYTUACYJNO-
WYSOKOŚCIOWY
SKALA 1:500






LEGENDA:

- | | |
|--------------|--|
| A-I | PROJEKTOWANY BUDYNEK SALI SPORTOWEJ |
| B-II | ISTNIEJĄCY BUDYNEK SZKOŁY |
| C-III | TYMCZASOWY BUDYNEK SALI SPORTOWEJ DO ROZBIÓRKI |
| D | IŁOŚĆ KONDYGNACJI NADZIEMNYCH |
| A F | GRANICA DZIAŁKI |
| F 6 | GRANICA OPRACOWANIA |
| ----- | NIEPRZEKACZALNA LINIA ZABUDOWY |

UTWARDZENIA

- | | |
|---|---|
|  | <u>PROJEKTOWANA DROGA WEWNĘTRZNA</u> |
|  | <u>PROJEKTOWANA DROGA POŻAROWA</u> |
|  | <u>30% ELEWACJI DOSTĘPNEJ Z DROGI POŻAROWEJ</u> |
|  | <u>PROJEKTOWANE MIEJSCA PARKINGOWE</u> |
|  | <u>PROJEKTOWANE MIEJSCA PARKINGOWE DLA</u> |
|  | <u>NIEPEŁNOSPRAWNYCH</u> |
|  | <u>PROJEKTOWANE CHODNIKI</u> |
|  | <u>ISTNIEJĄCE CHODNIKI / PLACE</u> |
|  | <u>ISTNIEJĄCE UTWARDZENIA - OPASKI</u> |

POWIERZCHNIA BIOLOGICZNIE CZYNNA / ZIELEŃ

- | | |
|---|--|
|  | DRZEWIA DO LIKWIDACJI |
|  | ZIELEŃ - TRAWY |
|  | PLAC ZABAW - PIASEK |
|  | PROJEKTOWANE OPASKI WOKÓŁ BUDYNKU - ŻWIR |
|  | PROJEKTOWANE SKARPY |

OPIS

- PROJEKTOWANE RZĘDNE TERENU
KOTY WYSOKOŚCIOWE
(WZGLĘDEM O PROJEKTOWANEGO BUDYNKU)
PROJEKTOWANE SPADKI TERENU
ISTNIEJĄCE WIĄZNY NA DZIAŁKĘ
ISTNIEJĄCE WEJŚCIA NA DZIAŁKĘ
WEJŚCIA ISTNIEJĄCE DO BUD. SZKOŁY
WEJŚCIE GŁÓWNE
WEJŚCIE POMOCNICZE
ISTNIEJĄCA BRAMA WIAZDOWA
ISTNIEJĄCA FURTKA

OZNACZENIE PRZYŁĄCZY I INSTALACJI ZEWNĘTRZNYCH

- PROJEKTOWANE PRZYŁĄCZE WODOCIĄGOWE
WG ODREBNEGO OPRACOWANIA
- PROJEKTOWANA INSTALACJA ZEWNĘTRZNA
KANALIZACJI SANITARNEJ WG ODREBNEGO OPRACOWANIA
- PROJEKTOWANA INSTALACJA ZEWNĘTRZNA
KANALIZACJI DESZCZOWEJ WG ODREBNEGO OPRACOWANIA
- PROJEKTOWANA INSTALACJA ZEWNĘTRZNA
Ciepła Technologicznego
- ✗ ✗ ✗ INSTALACJE PRZEZNACZONE DO LIKWIDACJI
- PROJEKTOWANA INSTALACJA ELEKTRYCZNA
WG ODREBNEGO OPRACOWANIA

potwierdzam zgodność z oryginałem mapy do celów
projektowych zaewidencjonowanej do Państwowego
Zasobu Geodezyjnego i Kartograficznego pod
nr P.1003.2020.698
mgr inż. Łukasz Kurzydowski
upr. bud. nr LUB/0260/P005/13

Uwagi

Ważne prace budowlane związane z elementami konstrukcyjnymi wykonawcą wg projektu konstrukcji wykonano zgodnie z projektem. Wymagane prace wykończeniowe, które miałyby być wykonane w ramach niniejszego projektu, nie zostały wykonane. Wady konstrukcyjne, przedstawiane w projekcie, nie miałyby być usuwane, ponieważ nie miałyby one wpływu na trwałość i bezpieczeństwo konstrukcji. W przypadku stwierdzenia wad konstrukcyjnych jest zabronione wycofywanie się z projektu. Wymagane prace wykończeniowe, które miałyby być wykonane w ramach niniejszego projektu, nie zostały wykonane. Wady konstrukcyjne, przedstawiane w projekcie, nie miałyby być usuwane, ponieważ nie miałyby one wpływu na trwałość i bezpieczeństwo konstrukcji. W przypadku stwierdzenia wad konstrukcyjnych jest zabronione wycofywanie się z projektu.



**Krajowa Agencja
Poszanowania Energii SA**
al. Jerozolimskie 65/79, Warszawa

Tytuł projektu
Budowa budynku sali sportowej z zapleczem techniczno-sanitarnym wraz z towarzyszącą infrastrukturą techniczną i drogową.

Lokalizacja
Działka nr ew. 124/2, obr. Chociw,
gmina Widawa.

Inwestor
Gmina Widawa, adres:
ul. Rynek Kościuszki 10,
98-170 Widawa

Faza projektu
Projekt wykonawczy

Branža
Instalacije sanitarne

Tom	
-----	--

III INSTALACJE SANITARNE

Projektant:
mgr inż. Łukasz Kurzydłowski
upr.bud.do projektowania w specjalności
instalacyjnej w zakresie sieci, instalacji
i urządzeń cieplnych, wentylacyjnych,
gazowych, wodociagowych i
kanalizacyjnych bez ograniczeń nr
LUB/0260/POOS/13

Sprawdzający:
mgr inż. Rafał Kosidło
upr.bud.do projektowania w specjalności
instalacyjnej w zakresie sieci, instalacji
i urządzeń cieplnych, wentylacyjnych,
gazowych, wodociagowych i
kanalizacyjnych bez ograniczeń nr
LUB/0294/POOS/12

Asystent projektanta:
mgr inż. Sylwia Wieleba

Tytuł rysunku
Plan sytuacyjno-wysokościowy - instalacja zewnętrzna ks i instalacja zewnętrzna kd ze zbiornikiem retencyjnym

Skala rysunku
1:500

data
14.12.2020

Nr rysunku
SZ-1